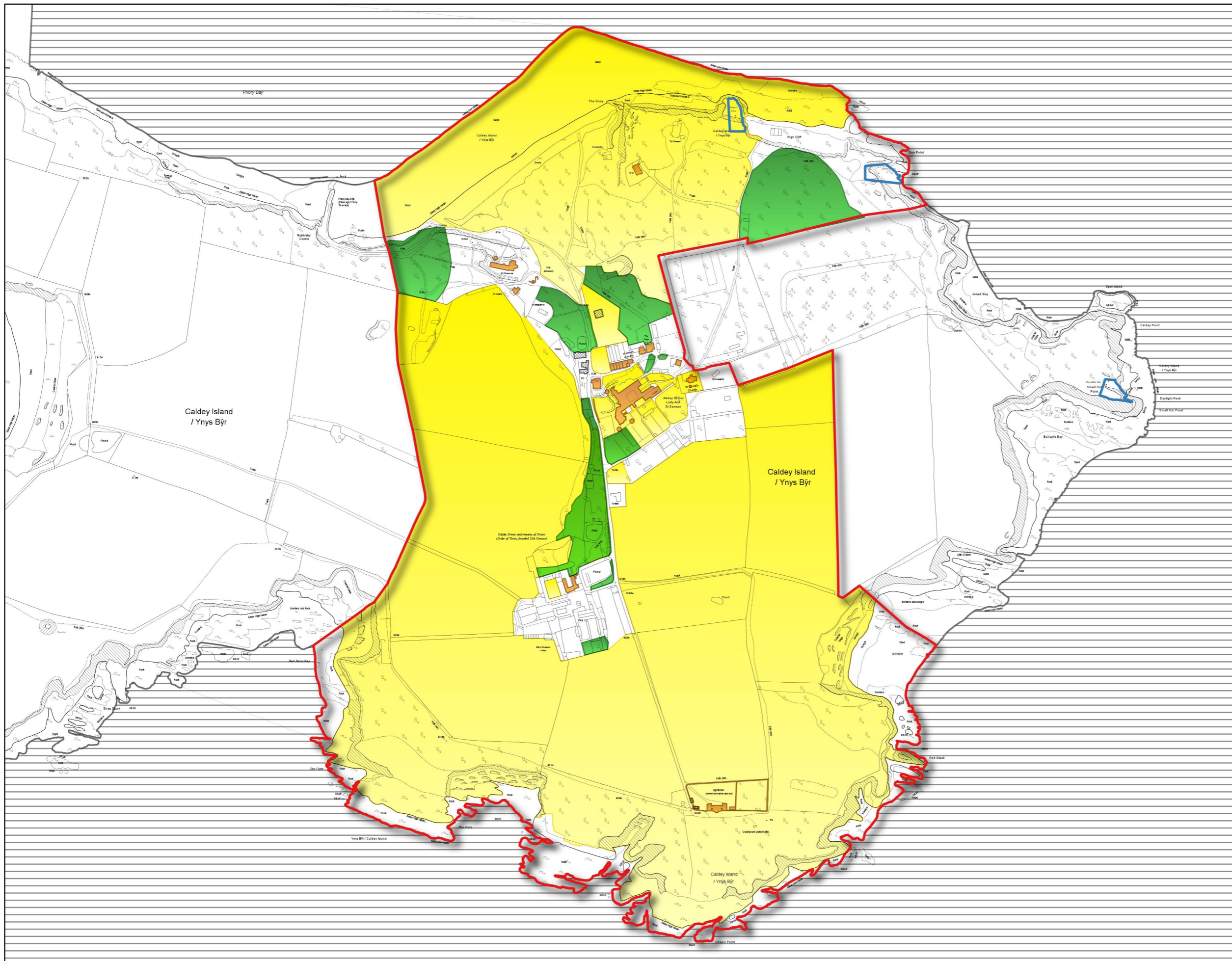


Ynys Bŷr Ardal Gadwraeth Dynodwyd 1997 MAPIAU 1



- Ardal Gadwraeth/Ardaloedd Cymeriad
- Adeiladau Rhestredig
- Gorchymyn Cadw Coed/Coed sy'n bwysig i'r lleoliad
- Henebion Rhestredig
- Safle o Ddiordeb Gwyddonol Arbennig
- Ardal Cadwraeth Arbennig
- Adeiladau Timod
- Adeiladau Ynni Positif
- Cwrttilau/ffryntiadau Allweddol
- Ardaloedd Agored Hanfodol
- Cyfle i wella'r blaengwrt/cwrttil/ffryntiadau siopau
- Cyfle i Wella'r Ardal
- Cyfle i Wella Nodweddion yn y Maes Cyhoeddus



Ynys Bŷr

Ardaloedd anghysbell sy'n bwysig i leoliad a chymeriad yr Ardal Gadwraeth

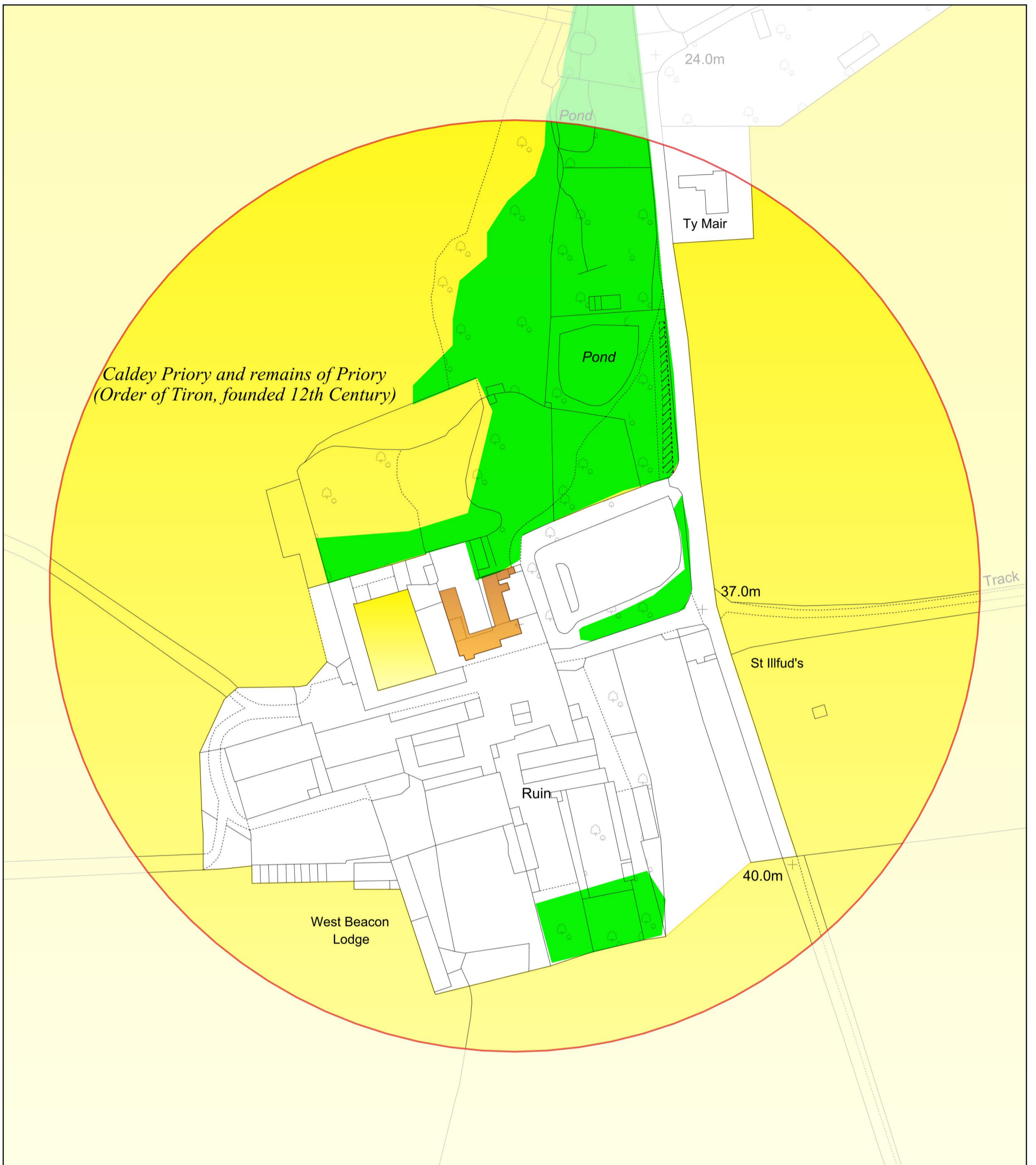


Parc Cenedlaethol
Arfordir Penfro
Pembrokeshire Coast
National Park



Ynys Bŷr Ardal Gadwraeth Dynodwyd 1997 MAPIAU 6

- A. Tir i'r dwyrain o Abaty Ynys Bŷr gan gynnwys hen erddi mynachaid, caeau pellennig Bae Jones a Bae Bullum - safle Mesolithig pwysig.
- B. Tir i'r gorllewin o'r pentref gan gynnwys caeau nodweddiadol â waliau cerrig, traciau a Bae Sandtop.
- C. Ynys Farged gan gynnwys olion archeolegol pwysig.



*Caldey Priory and remains of Priory
(Order of Tiron, founded 12th Century)*

- Ardal Gadwraeth/
Ardaloedd Cymeriad
- Gorchymyn Cadw Coed/
Coed sy'n bwysig i'r lleoliad
- Adeiladau Rhestredig
- Ardaloedd Agored Hanfodol

Ynys Bŷr
Ardal Gadwraeth
Designated 1997
MAPIAU 2

Ardaloedd
Cymeriad: 1



Map o Olygfeydd Amlwg Ynys Bŷr



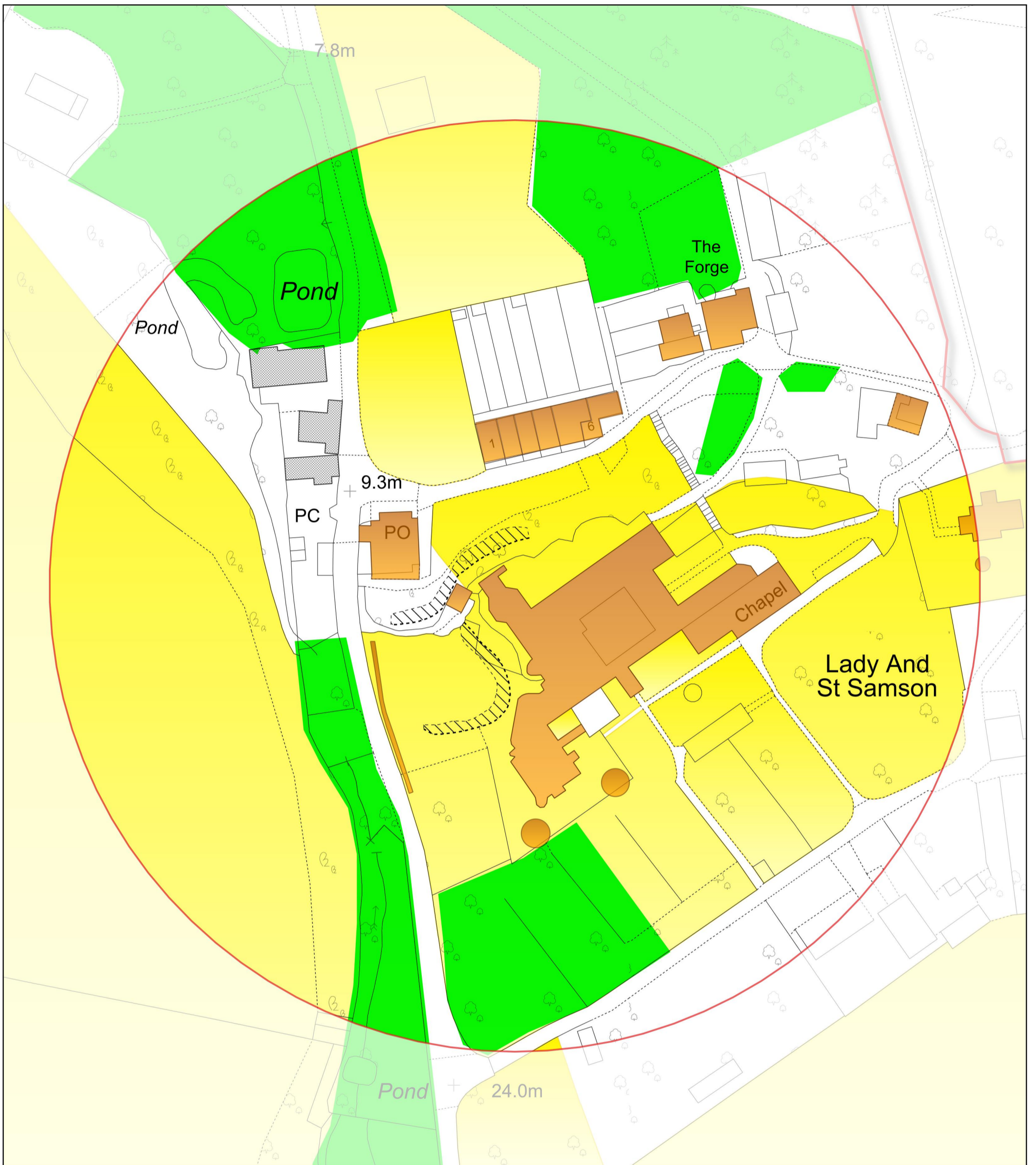
Parc Cenedlaethol
Arfordir Penfro
Pembrokeshire Coast
National Park



Ynys Bŷr Ardal Gadwraeth Dynodwyd 1997 MAPIAU 5

1. Yr olygfa o Gastell Amroth yn dangos dwyrain-gorllewin yr ynys gyda Dinbych-y-pysgod ac Ynys Catrin yn y blaendir.
2. Yr olygfa o bentref Amroth yn dangos dwyrain-gorllewin yr ynys
3. Golygfeydd amrywiol o Ddinbych-y-pysgod (Promenâd Paragon, Castle Hill, Mynwent). Mae Bae'r Priordy yn amlwg gyda Thŷ Gwyn wedi'i osod ymhlith coed a goleudy Ynys Bŷr yn amlwg ar y gorwel.
4. Yr olygfa o Fryn Gumfreston yn dangos Bae'r Priordy, Tŷ Gwyn a'r goleudy.
5. Golygfa wych o'r ynys o'r Gefnffordd yn dangos Bae'r Priordy a Sandtop gydag Ynys Catrin yn y blaendir. Mae sawl adeilad i'w weld gan gynnwys goleudy Tŷ Gwyn ac adeiladau'r fferm/yr Hen Briordy.
6. Golygfa banoramig hyfryd o Ynys Bŷr ac Ynys Catrin o Lydstep.
7. Dwyrain-gorllewin yr ynys o bentref Penalun.

T NATIONAL PARK/
ARFORDIR PENFRO



- Ardal Gadwraeth/
Ardaloedd Cymeriad
- Gorchymyn Cadw Coed/
Coed sy'n bwysig i'r lleoliad
- Adeiladau Rhestredig
- Ardaloedd Agored Hanfodol
- Cyfle i wella'r adeilad

Ynys Bŷr
Ardal Gadwraeth
Designated 1997
MAPIAU 3

Ardaloedd
Cymeriad: 2



