



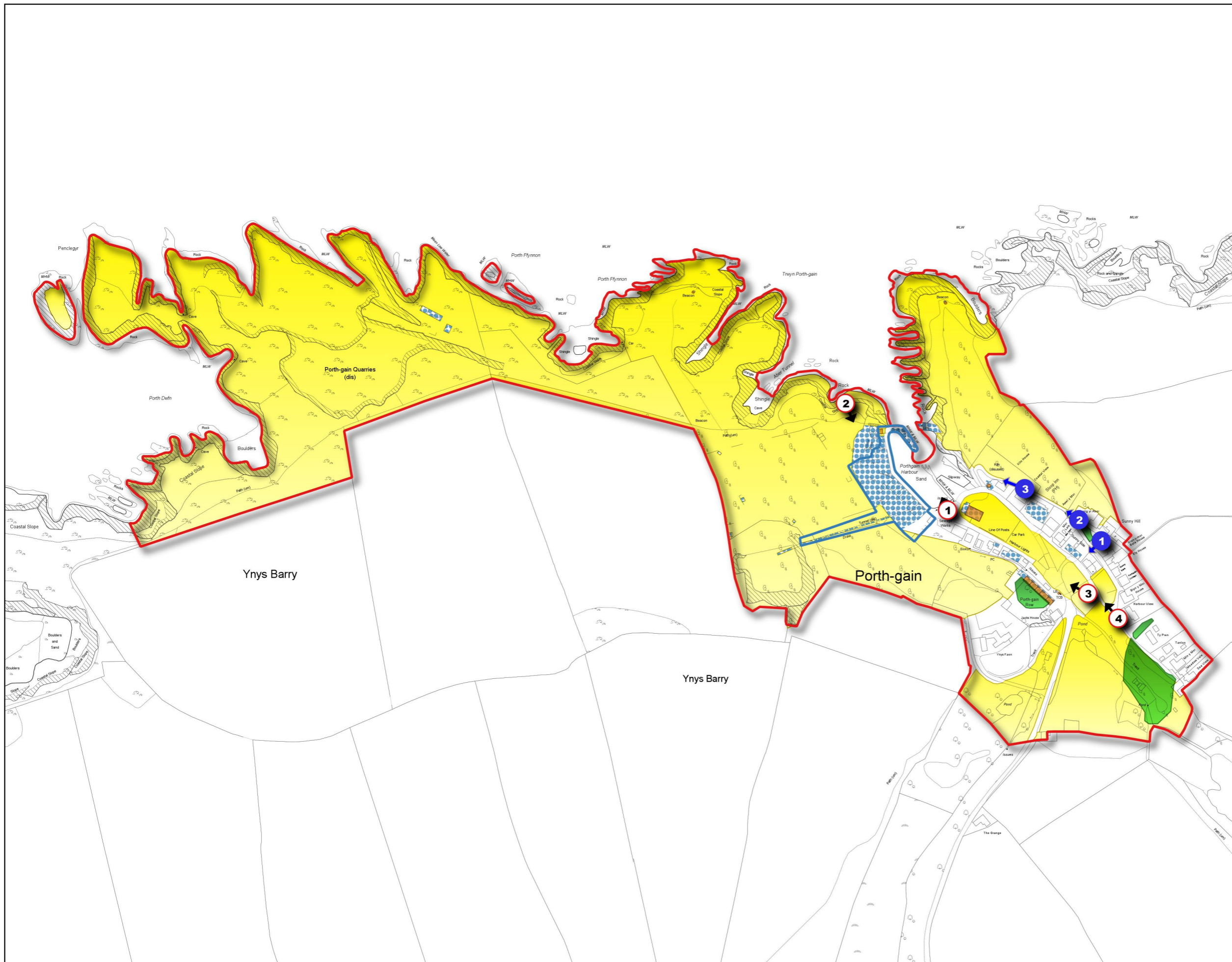
Porthgain

Ardal Gadwraeth Dynodwyd 1997

MAPIAU 1

-  Ardal Gadwraeth/Ardaloedd Cymeriad
-  Adeiladau Rhestredig
-  Gorchymyn Cadw Coed/Coed sy'n bwysig i'r lleoliad
-  Henebion Rhestredig
-  Safle o Ddiordeb Gwyddonol Arbennig
-  Ardal Cadwraeth Arbennig
-  Adeiladau Tirnod
-  Adeiladau Ynni Positif
-  Cwrtlau/ffryntiadau Allweddol
-  Ardaloedd Agored Hanfodol
-  Cyfle i wella'r blaengwrt/cwrtli/ffryntiadau siopau
-  Cyfle i Wella'r Ardal
-  Cyfle i Wella Nodweddion yn y Maes Cyhoeddus

-  Golygfa allweddol
- 1. Golygfeydd o'r harbwr tua'r môr
- 2. Golygfeydd panoramig o'r pentref a'r harbwr a'r pentiroedd o lwybr y clogwyni uwchben Pilot's House
- 3. Golygfeydd panoramig o'r pentref a'r harbwr a'r pentiroedd o lwybr y clogwyni uwchben Pilot's House
- 4. Golygfa dros y pentref tuag at y môr: y begwn
-  Cïpolwg ar a gwrthrych/tirnod/pwynt diddordeb
- 1. Cïpolwg ar Porthgain Row dros Sunnyside
- 2. Cïpolwg ar hopranau, Tŷ Mawr a'r harbwr
- 3. Cïpolwg ar yr harbwr, Pilots House a'r pentir gyda'r begwn

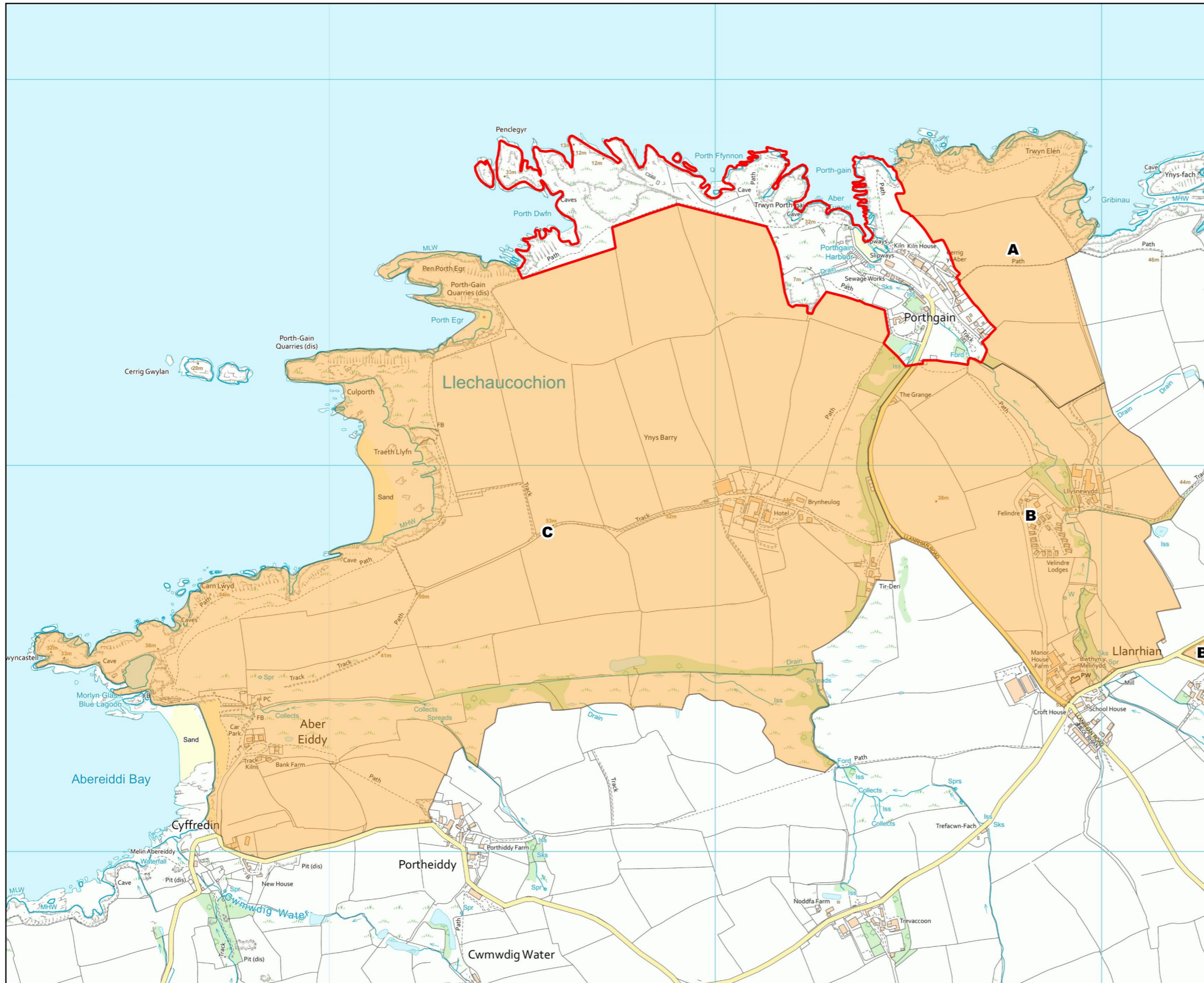


Porthgain

Ardaloedd anghysbell sy'n bwysig i leoliad a chymeriad yr Ardal Gadwraeth



Parc Cenedlaethol
Arfordir Penfro
Pembrokeshire Coast
National Park



Porthgain Ardal Gadwraeth Dynodwyd 1997 MAPIAU 3

- Pentir dwyreiniol i'w weld yn amlwg o'r pentir sydd gyferbyn. Hen chwarel llechi clogwyni o bwysigrwydd hanesyddol.
- Ardal i'r de-ddwyrain o Borthgain gan gynnwys Henllys a Felindre, y ddau o bwysigrwydd hanesyddol; hen ffordd trac cyn-ddiwydiannol i Borthgain o Llanrhian, (yr anheddiad canoloesol gydag eglwys y plwyf ac adeiladau eraill o bwysigrwydd hanesyddol / pensaernïol).
- Tir i'r gorllewin o'r Ardal Gadwraeth gan gynnwys chwareli gwenithfaen ym Mhenclegyr, chwareli llechi yn Aberyddi, anheddiad Aberyddi gyda'i weddillion diwydiannol, ei lwybrau a'i dramffyrdd diwydiannol, Fferm Barry Island o bwysigrwydd hanesyddol ac amlygrwydd gweledol.

Map o olygfeydd amlwg o Borthgain



Parc Cenedlaethol
Arfordir Penfro
Pembrokeshire Coast
National Park



Porthgain Ardal Gadwraeth Dynodwyd 1997 MAPIAU 2

1. Mynedfa i'r pentref yn dangos tai ar ochr ddwyreiniol y dyffryn wedi'u fframio gan goed sycamorwydd.
2. Golygfeydd i lawr tuag at yr harbwr, Tŷ Mawr, hopranau a Porthgain Row. Ynys Faen yn amlwg ar y gorwel uwchben llethrau prysgwydd. Caeau yn y pellter
3. Golygfeydd o'r pentir dros yr harbwr, hopranau a Tŷ Mawr. Pentir dwyreiniol eang gyda strwythurau diwydiannol wedi'u hadeiladu o frics i'w gweld yn amlwg. Golygfeydd panoramig o'r môr a thirwedd yn y pellter yn llawn ffermydd a thai.
4. Golygfeydd o Felindre tuag at dai ar ochr ddwyreiniol yr Ardal Gadwraeth gyda'r pentir a'r môr y tu hwnt.

0 100 200 300 m

