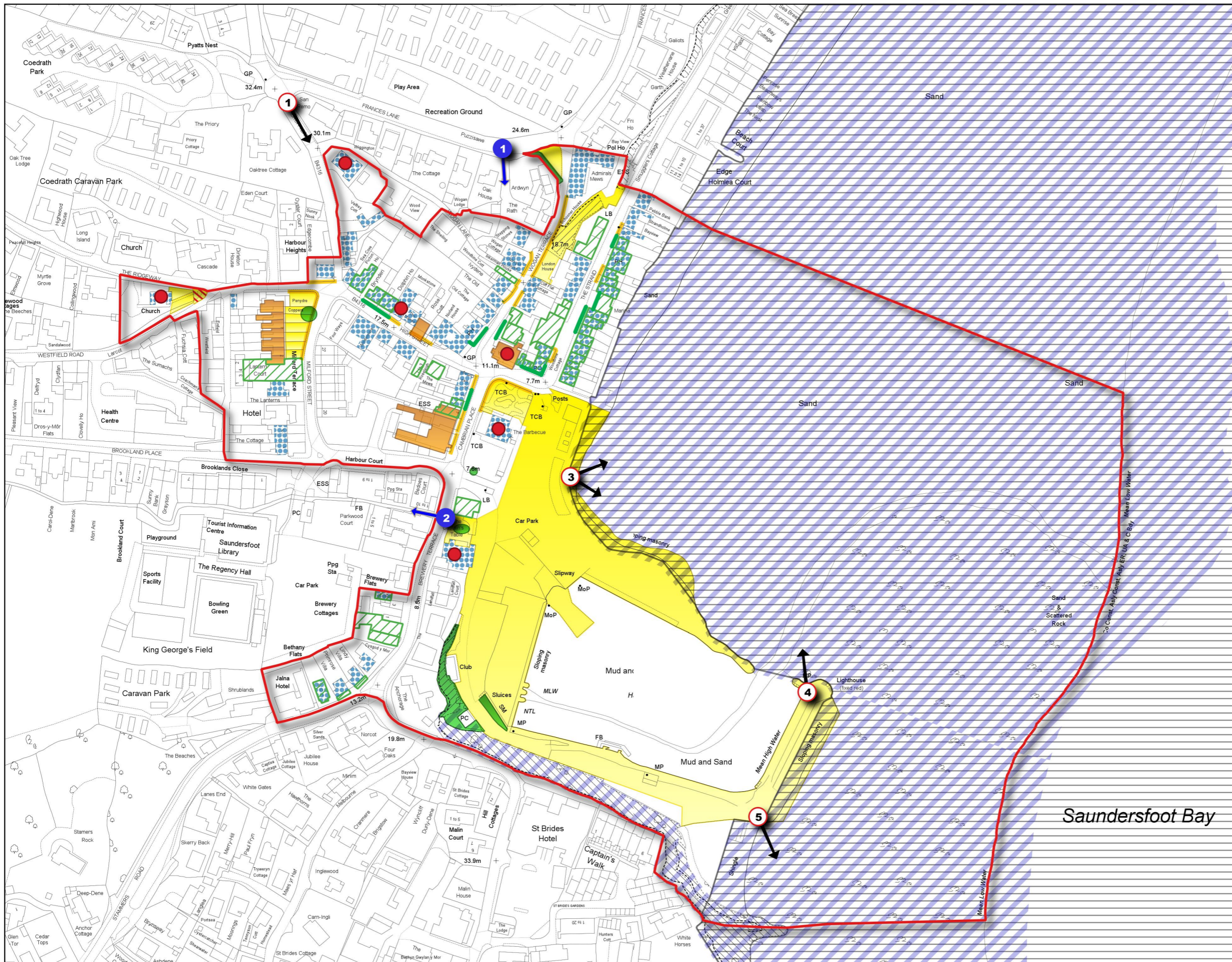


# Saundersfoot Ardal Gadwraeth Dynodwyd 1995 Diwygiwyd 2002 MAPIAU 1



- Ardal Gadwraeth/Ardaloedd Cymeriad
- Adeiladau Rhestredig
- Cyfle i wella'r adeilad
- Gorchymyn Cadw Coed/Coed sy'n bwysig i'r lleoliad
- Henebion Rhestredig
- Safle o Ddiordeb Gwyddonol Arbennig
- Ardal Cadwraeth Arbennig
- Adeiladau Timod
- Adeiladau Ynni Positif
- Cwrttilau/ffryntiadau Allweddol
- Ardalodd Agored Hanfodol
- Cyfle i wella'r blaengwrt/cwrttil/ffryntiadau siopau
- Cyfle i Wella'r Ardal
- Cyfle i Wella Nodweddion yn y Maes Cyhoeddus

➔ Golygfa allwedd

1. Golygfeydd i lawr Church Terrace tuag at Allt San Ffraid sydd wedi'i orchuddio â choed
2. Golygfeydd o'r môr o Bwynt Monkston i Marros a golygfeydd yn y pellter o Benrhyn Gŵyr
3. Golygfeydd panoramig o'r môr
4. Golygfeydd tuag at y pentir gan gynnwys caeau a chipolwg ar Gastell Hean. Golygfeydd yn y pellter o'r arfordir a Summerhill
5. Golygfeydd dros y lan greigiog tuag at yr arfordir

➔ Cipolwg ar a gwrthrych/timod/pwynt diddordeb

1. Cipolwg tuag at Allt San Ffraid a choed y tu hwnt
2. Cipolwg trwy ddyffryn cul yr afon

Saundersfoot Bay

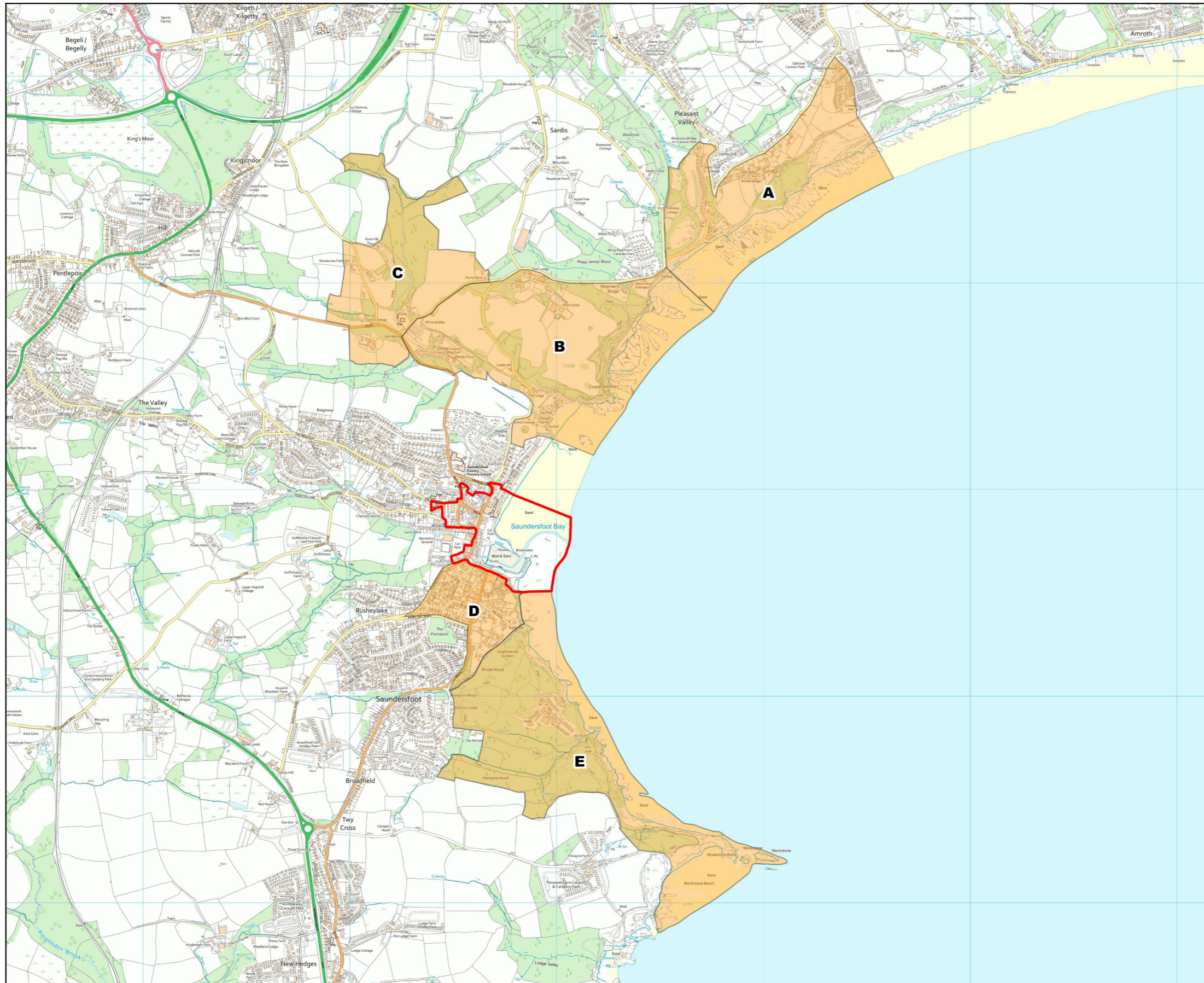


# Saundersfoot

Ardaloedd anghysbell sy'n bwysig i leoliad a chymeriad yr Ardal Gadwraeth



Parc Cenedlaethol  
Arfordir Penfro  
Pembrokeshire Coast  
National Park



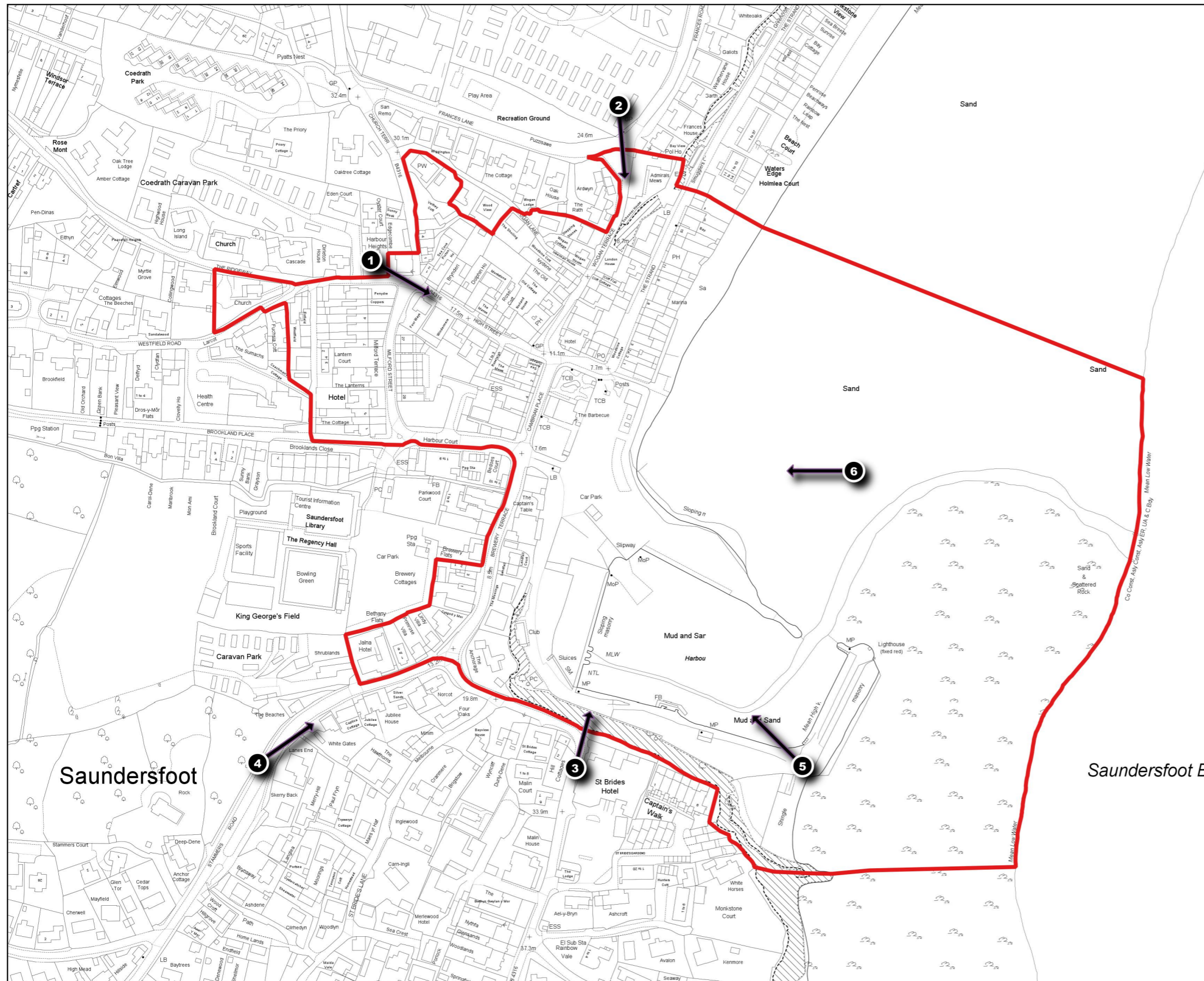
## Saundersfoot Ardal Gadwraeth Dynodwyd 1995 Diwygwyd 2002 MAPIAU 3

- A. Golygfeydd yn y pellter at lethrau arfordirol; golygfeydd tuag at Summerhill a Llanrath.
- B. Pwynt Coppet Hall gan gynnwys caeau agored, parcdir a choetir gyda chipolwg ar Gastell Hean. Twneli rheilffordd sy'n hanesyddol bwysig a nodweddion cysylltiedig.
- C. Churchton: Eglwys y Plwyf Canoloesol ymhlith golygfeydd hyfryd. Tir fferm a choedwigoedd ystâd o bwysigrwydd hanesyddol.
- D. Datblygiad maestrefol glan môr y 19eg ganrif a dechrau'r 20fed ganrif yng nghanol lleoliad coediog gwych.
- E. Coetir ac arfordir o bwys hanesyddol yn gefndir pwysig i'r pentref.

# Map o Olygfeydd Amlwg o Saundersfoot



Parc Cenedlaethol  
Arfordir Penfro  
Pembrokeshire Coast  
National Park



## Saundersfoot Ardal Gadwraeth Dynodwyd 1995 Diwygiwyd 2002 MAPIAU 2

1. Golygfa o ben y Stryd Fawr tuag at y môr, wedi'i fframio gan ffryntiadau'r stryd.
2. Golygfa o ben Wogan Terrace tuag at San Ffraid dros Cambrian Terrace, gyda'r cefndir wedi'i orchuddio â choed yn frith o ddatblygiadau maestrefol.
3. Golygfa banoramig o'r Ardal Gadwraeth a'r traeth o San Ffraid, yn edrych ar draws yr harbwr a'r pentref cyfan gyda golygfeydd amlwg o bentiroedd arfordirol.
4. Golygfeydd tua'r môr o Stammers Road, golygfeydd i lawr tuag at yr harbwr dros y pentref gyda chefnid arfordirol a thirwedd gwych, gan gynnwys Castell Hean ymhlith y coed
5. Golygfeydd o'r Ardal Gadwraeth o'r harbwr yn dangos canol y pentref gyda choed yn gefndir ac yno Gapel Coedrath a Hebron, hefyd olygfeydd gwledig tuag at Gastell Hean.
6. Golygfeydd o'r Ardal Gadwraeth o'r môr yn dangos pentref mewn lleoliad tirwedd gwych.

