

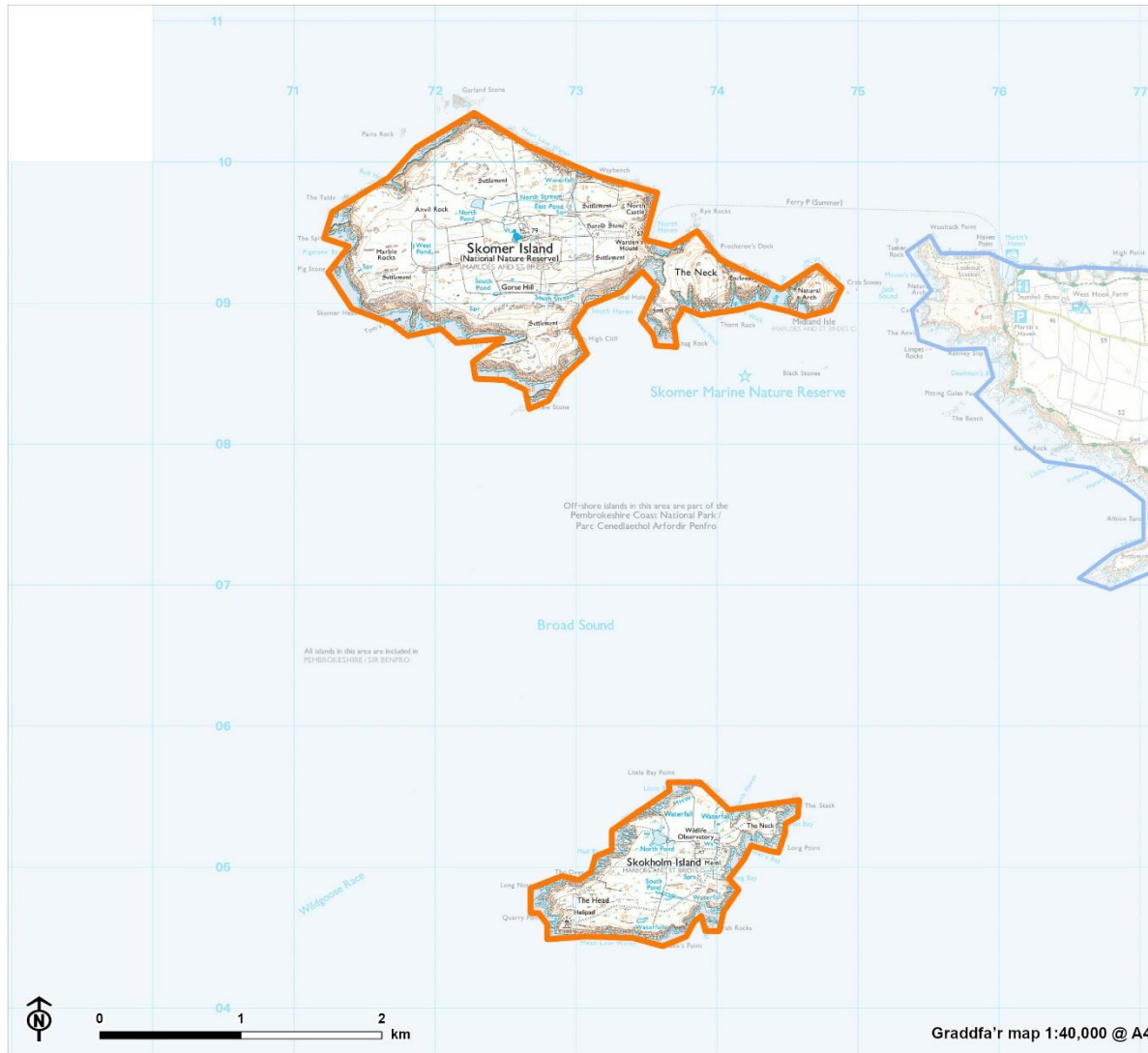
ACT 10: Sgomer a Sgogwm

Safle'r Coed a'r Coetir a Chanllaw
ar Ddyluniad
Awdurdod Parc Cenedlaethol
Afordir Penfro

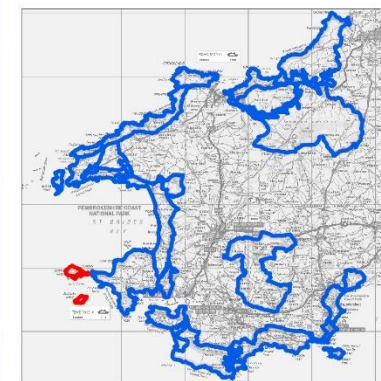


ACT 10 Lleoliad ac Arwynebedd Coetir Presennol

-  ACT 10: Sgomer a Sgogwm
-  ACT Cyfagos



*Diffiniad y RhGG o goetir ydy
ardal ag arwynebedd o leiaf 0.5 hectar










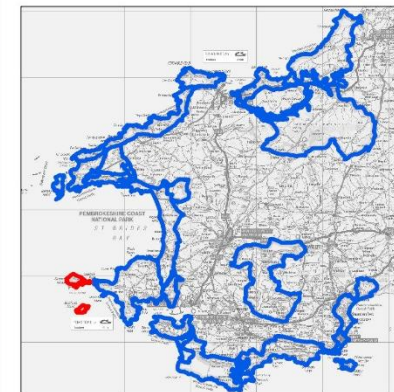
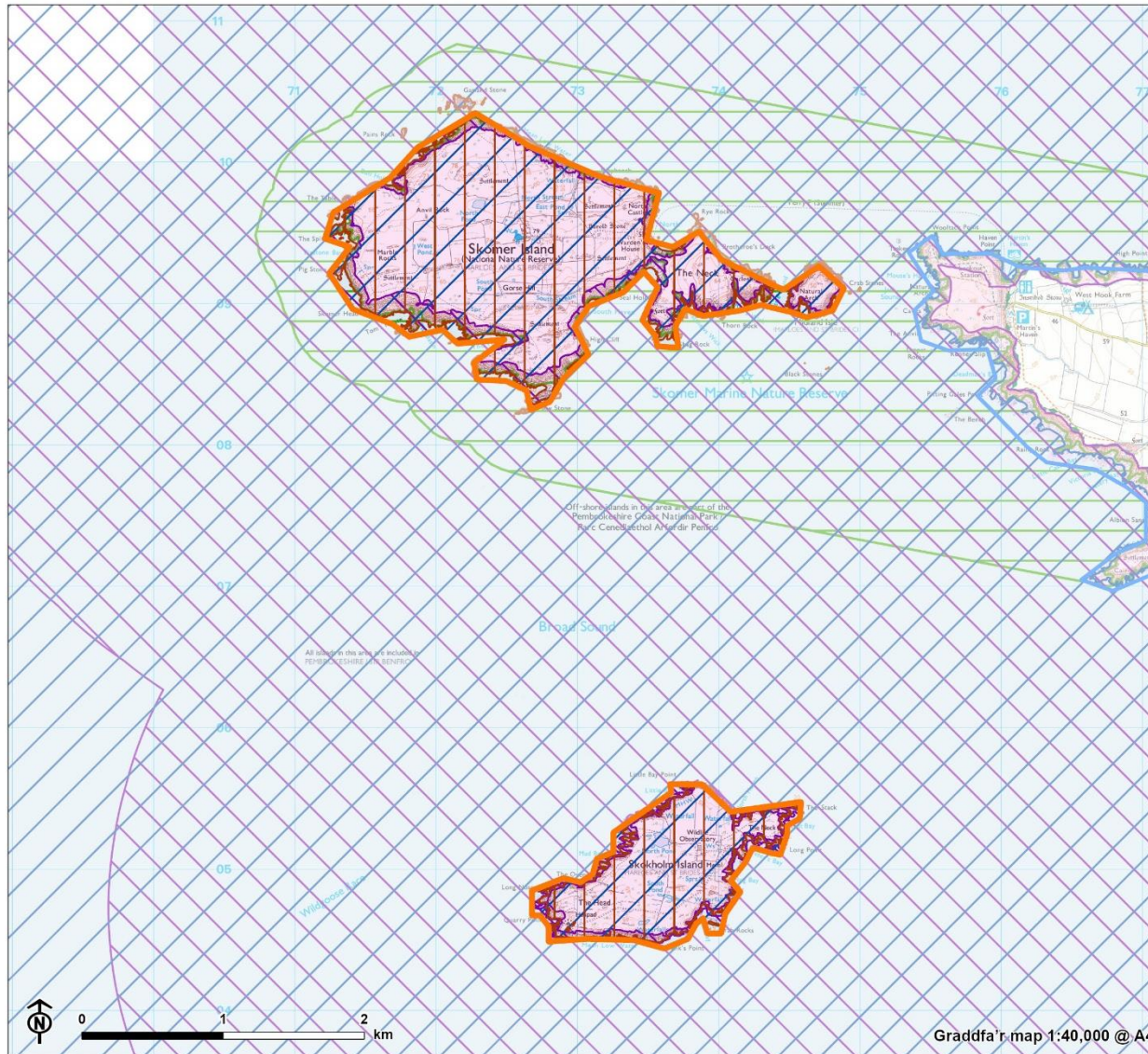
Yn cynnwys data Arolwg Ordnans © Hawffraint a hawliau cronfa ddata'r Goron * © Getmapping plc.
Yn cynnwys gwybodaeth Cyfoeth Naturiol Cymru © Cyfoeth Naturiol Cymru a hawl cronfa ddata.
Yn cynnwys data deillianol Arolwg Ordnans. Rhif trwydded Arolwg Ordnans 100019741.

CB: EB:philipb LUC Location 31/01/2023
Source: OS, FC, NRW



ACT 10 Dynodiadau Cadwraeth Natur

-  ACT 10: Sgomer a Sgogwm
-  ACT Cyfagos
-  Gwarchodfa Natur Genedlaethol
-  Ardal Gwarchodaeth Arbennig
-  Ardal Cadwraeth Arbennig
-  Safleoedd o Ddiddordeb Gwyddonol Arbennig
-  Parthau Cadwraeth Morol



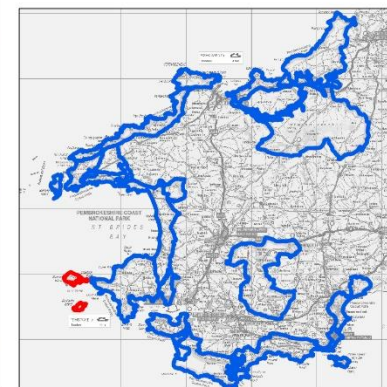
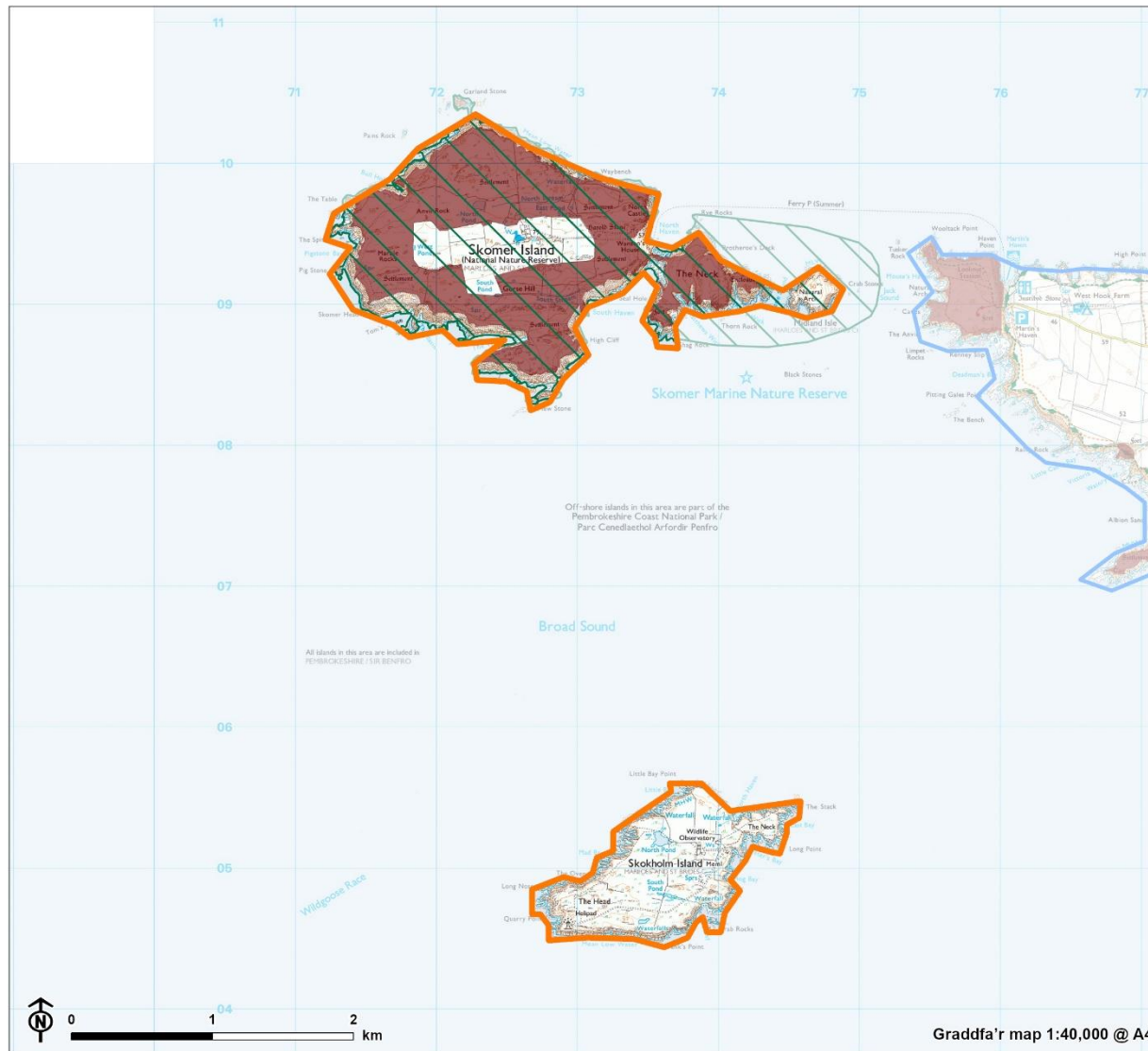
Yn cynnwys data Arolwg Ordnans © Hawlfraint a hawliau cronfa ddata'r Coron © Getmapping plc.
Yn cynnwys gwybodaeth Cyfoeth Naturiol Cymru © Cyfoeth Naturiol Cymru a hawl cronfa ddata.
Yn cynnwys data deilliadol Arolwg Ordnans. Rhif trwydded Arolwg Ordnans 100019741.

CB: EB:philipb LUC Nature Designations 01/02/2023
Source: OS, NRW



**ACT 10 Dynodiadau Amgylchedd
Hanesyddol**

-  ACT 10: Sgomer a Sgogwm
-  ACT Cyfagos
-  Tirwedd Hanesyddol Eithriadol
-  Heneb Gofrestredig



Yn cynnwys data Arolwg Ordnans © Hawffraint a hawliau cronfa ddata'r Goron 2022
Yn cynnwys data Cadw ©

CB: EB:philipb LUC Heritage 31/01/2023
Source: OS, Cadw

Disgrifiad o'r arwynebedd coetir presennol

Nodweddir yr Ardal Cymeriad Tirwedd (ACT) hon gan ddwy ynys forol Sgomer a Sgogwm sydd wedi'u lleoli i'r gogledd ac i'r de o'r Swnd Lydan. Cynefinoedd rhostir a glaswelltir arfordirol lled-naturiol sydd amlycaf yn gorchuddio'r tir gyda lleiniau o brysgwydd a rhedyn. Nid oes unrhyw goetiroedd na choed aeddfed ar yr ynsoedd.

Dynodiadau a chofnodion treftadaeth naturiol a diwylliannol	
<p><i>Mae'r Canllaw hwn yn canolbwyntio ar sensitifrwydd a chyfleoedd ar gyfer creu coetiroedd mewn perthynas â chymeriad tirwedd. Dim ond rôl gyngorol all fod iddo wrth bwysu a mesur manteision posib creu coetiroedd o'u cymharu ag effeithiau posib ar gynefinoedd nad ydynt yn goetiroedd ac asedau treftadaeth ddiwylliannol, y dylid eu hystyried yn fwy manwl ar lefel safle. Gweler y prif adroddiad am ragor o fanylion.</i></p>	
<p>ACA, AGA, SoDdGA GNG, GNL (yn cynnwys gwarchodfeydd Ymddiriedolaethau Natur /RSPB)</p>	<p>Mae AGA Sgomer, Sgogwm a Moroedd Penfro yn cwmpasu 451.5 ha (100%) o'r ACT. Mae Dwy ACA yn yr ACT sy'n cwmpasu 159.5 ha (35.3% o'r ACT). Mae dau SoDdGA, sy'n cwmpasu 93.8% o'r ACT. Mae GNG Sgomer a Sgogwm yn cwmpasu 87.1% o'r ACT.</p>
<p>Cofrestr Tirweddau Hanesyddol y Parc Cenedlaethol Henebion Cofrestredig, Ardaloedd Cadwraeth, Adeiladau Rhestredig a data CAH</p>	<p>Mae Ynys Sgomer yn Dirwedd o Ddiddordeb Hanesyddol Arbennig yng Nghymru ac yn cwmpasu 310.4 ha (68.8% o'r ACT). Mae'r ACT yn cynnwys 74 o gofnodion CAH, sy'n cynnwys rhychwant o nodweddion archaeolegol a hanesyddol, gan gynnwys henebion cofrestredig a rhai heb eu dynodi, adeiladau hanesyddol sydd wedi'u rhestru a rhai sydd heb eu rhestru, a lleoliadau darganfyddiadau. Mae'r nodweddion hyn yn dyddio o gyfnod cynhanes i gyfnodau diweddar.</p>

Sensitifrwydd y dirwedd i blannu coetir newydd	
<p>Elfennau sensitif allweddol</p>	<ul style="list-style-type: none"> ■ Tirffurf llwyfandir gwastad nodedig yr ynsoedd morol, gyda chlogwyni dramatig ar yr arfordir. ■ Y dirwedd naturiolaid â glaswelltir arfor lled-naturiol yn brif orchudd tir, gyda lleiniau o rostir a rhedyn yma ac acw. Mae'r ynsoedd wedi'u dynodi yn rhyngwladol ac yn genedlaethol yn AGA/SoDdGA/GNG oherwydd y cynefinoedd naturiol a'r nythfeydd pwysig o adar y môr y maent yn eu cynnal. ■ Patrymau caeau cynhanesyddol sy'n weladwy ar yr ynsoedd. ■ Olion archaeolegol o arwyddocâd rhyngwladol, gan gynnwys nodweddion amaethu ac aneddiadau cynhanesyddol a chaer Oes Haearn. Mae rhan ogleddol yr ACT o fewn Tirwedd o Ddiddordeb Hanesyddol Eithriadol Gofrestredig Ynys Sgomer. ■ Mae'r ynsoedd yn ffurfio nodweddion tirmodol mewn golygfeydd o'r tir mawr ac o'r môr. Mae Goleudy Trinity House (rhestredig Gradd II) ar Sgogwm yn ychwanegu at yr ymdeimlad o le. ■ Cymeriad agored a digysgod heb ddylanwad dynol a golygfeydd panoramig tua'r môr. ■ Mae rhinweddau canfyddiadol yr ynsoedd yn newid yn barhaus, dan ddylanwad y môr o'u cwmpas.
<p>Trosolwg</p>	<p>Gwelir bod y ddwy ynys yn werthfawr oherwydd eu cynefinoedd lled-naturiol sydd o bwysigrwydd rhyngwladol, gan gynnwys glaswelltir arfor gyda lleiniau bychain o rostir, nodweddion archaeolegol o arwyddocâd rhyngwladol a rhinweddau canfyddiadol y dirwedd agored. Mae'r cyfan o'r ACT hon yn hynod sensitif i greu coetiroedd ar unrhyw raddfa gan y byddai plannu yn newid cymeriad yr ynsoedd yn sylweddol ac yn gallu cael effaith niweidiol ar rinweddau arbennig yr ynsoedd. Mae sensitifrwydd y dirwedd i goetiroedd cymysg o bob graddfa yn uchel ar gyfer yr ACT hon.</p>
Sgoriau Sensitifrwydd Tirwedd	
<p>Coetiroedd llydanddail ar raddfa fach (≤5ha)</p>	<p style="text-align: right;">Uchel</p>

Coetiroedd llydanddail ar raddfa fach-ganolig (>5-15ha)					Uchel
Coetiroedd llydanddail ar raddfa ganolig (>15-30ha)					Uchel
Coetiroedd llydanddail ar raddfa fawr (>30ha)					Uchel

Cyfleoedd ar gyfer gosod coed a choetiroedd yn y dyfodol o fewn yr ACT

- Mae ynysoedd Sgomer a Sgogwm yn hynod sensitif i blannu coetiroedd ar unrhyw raddfa, felly nid oes unrhyw gyfleoedd wedi'u cynnwys.

Canllawiau strategol ar gyfer plannu coetiroedd / coed o'r newydd

- Asesir bod gan yr ACT sensitifrwydd tirwedd ar lefel uchel i greu unrhyw goetiroedd ac felly nid oes unrhyw ganllawiau wedi'u cynnwys.